

STADTRAUM
PLANUNG


Anlagen
Erläuterungsbericht
zur Verkehrszählung und Kordonenerhebung

Oranienburg Süd

März 2026

Anlage 2: Kordonenerhebung

03. – 05. März 2026



Verkehrskonzept Oranienburg Süd

Durchgangsverkehr (DGV)
am Dienstag, 3. März 2026
von 07:30 bis 08:30 Uhr



-  Plangebiet
-  Anteil DGV ausfahrend
-  Anteil DGV einfahrend
-  Kfz-Verkehr gesamt
-  Zählstelle ausfahrend
-  Zählstelle einfahrend

Oranienburg
Süd



17.03.2026 | Berlin


Quellen: © basemap.de / BKG | © GeoBasis-DE / LGB, Datenlizenz Deutschland – Namensnennung 2.0 (dl-de/by-2.0)

Verkehrskonzept Oranienburg Süd

Durchgangsverkehr (DGV)
am Mittwoch, 4. März 2026
von 07:30 bis 08:30 Uhr



-  Plangebiet
-  Anteil DGV ausfahrend
-  Anteil DGV einfahrend
-  Kfz-Verkehr gesamt
-  Zählstelle ausfahrend
-  Zählstelle einfahrend



17.03.2026 | Berlin

Quellen: © basemap.de / BKG | © GeoBasis-DE / LGB, Datenlizenz Deutschland – Namensnennung 2.0 (dl-de/by-2.0)

Verkehrskonzept Oranienburg Süd


Durchgangsverkehr (DGV)
am Mittwoch, 4. März 2026
von 15:30 bis 16:30 Uhr



-  Plangebiet
-  Anteil DGV ausfahrend
-  Anteil DGV einfahrend
-  Kfz-Verkehr gesamt
-  Zählstelle ausfahrend
-  Zählstelle einfahrend

17.03.2026 | Berlin

Quellen: © basemap.de / BKG | © GeoBasis-DE / LGB, Datenlizenz Deutschland – Namensnennung 2.0 (dl-de/by-2.0)



Verkehrskonzept Oranienburg Süd

Durchgangsverkehr (DGV)
am Donnerstag, 5. März 2026
von 07:30 bis 08:30 Uhr



-  Plangebiet
-  Anteil DGV ausfahrend
-  Anteil DGV einfahrend
-  Kfz-Verkehr gesamt
-  Zählstelle ausfahrend
-  Zählstelle einfahrend

17.03.2026 | Berlin

Quellen: © basemap.de / BKG | © GeoBasis-DE / LGB, Datenlizenz Deutschland – Namensnennung 2.0 (dl-de/by-2.0)

0 100 200 m

Verkehrskonzept Oranienburg Süd

Durchgangsverkehr (DGV)
am Donnerstag, 5. März 2026
von 15:30 bis 16:30 Uhr



-  Plangebiet
-  Anteil DGV ausfahrend
-  Anteil DGV einfahrend
-  Kfz-Verkehr gesamt
-  Zählstelle ausfahrend
-  Zählstelle einfahrend

17.03.2026 | Berlin

Quellen: © basemap.de / BKG | © GeoBasis-DE / LGB, Datenlizenz Deutschland – Namensnennung 2.0 (dl-de/by-2.0)



